

Circuit
n°4

Presqu'île de plougastel

A pied, à cheval, en vtt





Lovée dans la rade de Brest, la presqu'île de Plougastel, au climat privilégié, vous accueille par d'impressionnants rochers de quartzite blanc jalonnant le rivage. Sa renommée internationale est due à son grand calvaire, à son pont, à son foisonnement de sites préservés. Ses productions traditionnelles de fraises de qualité, aujourd'hui celles des fleurs et des tomates, symbolisent le lien entre la modernité de la recherche et celle du maintien de la tradition.

Au bourg, la lumière jouant sur le grain fin des statues du grand calvaire en pierres de Kersanton et sur l'eau de la fontaine, vous donnera l'élan de la découverte vers des chemins aux talus boisés. Du haut des panoramas vous éprouverez, telle la mouette en vol, une sensation de vertige. Et, passant de croix sculptées aux placîtres ombragés des chapelles, vous atteindrez de nouveaux ports.



Koubletma'zeogantlenn-vorVrest, e kinnig al ledenez-mañ un temz-amzer klouar hag heoliek.

Brudet-kenañeoparrezPlougastellevit he c'halvar meur, pont an Elorn ha lec'hiennoù leun a zudi.

Na ankounac'haomp ket ar sivi evel-just.Cheñchet antraoù hiziv avat pa'za armaout gant ar bleunioù hag antomatez. Ha ne glask ket Plougastell chom en he renk bepred ? Er vourc'h ez eo plijus pourmen en-drod'aniliz hagweladenniñ ar c'halvar meur:souezhet e viot gant tresoù ar skeudennoù maen Kersanton, anezho bannoù treset an amzer-wechall. War an aod avat ho po plijadur okasho selloù pell-pell war-zu mulgul ar vor-lenn.

Arabat dizeñjalivez douster ar maezioù ha gwasked ar chapelioù : ar Chapel Wenn, daskouer, a zour bennoberenn, un testeni anat eus ijin hon tadoù-kozh.



Port de l'Auberlac'h



Porzmeur

Brest métropole océane a créé 4 circuits balisés ouverts, sous leur entière responsabilité, aux vététistes, cavaliers et piétons.

Les circuits peuvent se parcourir dans les 2 sens. Ils ne sont balisés que dans un seul (cf. cartes).

45 km Presqu'île de Plougastel

DÉPART du parking situé à côté de l'ancien pont de Plougastel

LIAISON du circuit n° 4 au circuit n° 3 :
5 kilomètres

3 autres circuits sont à votre disposition
autour de Brest



1

Pont de l'Iroise inauguré en 1994



2

Détail du grand calvaire
au bourg de Plougastel-Daoulas



3

Notre Dame de la Fontaine Blanche
(Ar Feunteunn Gwen)



4

Lestraouen, village de Plougastel



5

Le port du Tinduff avec ses maisons
au bord de l'eau



6

Départ d'un bateau de pêche
dans le port de l'Auberlac'h



7

La chapelle Saint-Guéno du début du 16^e siècle



8

Face à Brest, Porzmeur, petit port
où le môle s'imbrique dans les strates rocheuses






Liaison du circuit n° 4
au circuit n° 3



©IGN - Paris 1996
Autorisation n° 41.0652
Carte TOP 25 n° 0418 ET



Balisages existants sur le circuit

-  Itinéraire de promenade et de randonnée pédestre
-  Itinéraire de randonnée équestre
-  Itinéraire de randonnée VTT
-  Variante
-  Liaison entre 2 circuits





RECOMMANDATIONS

Attention au feu en forêt et dans la lande

Restez sur les itinéraires balisés

Passez à distance de tous les animaux,
ne les effrayez pas

N'abandonnez pas vos détritiques,
emportez un sac poubelle

Respectez les propriétés privées
et les cultures. Ne cueillez pas les fleurs

Ne retirez pas les fils qui barrent les chemins
(ils empêchent le bétail de les emprunter
quand le fermier le conduit au pré)

Vététistes et cavaliers, en toute occasion,
maîtrisez votre vitesse

Et bien sûr, restez courtois en toutes
circonstances

**La Presqu'île de Plougastel offre à celui qui s'arrête
le charme de ses hameaux, son calvaire classé,
ses 8 chapelles et son Musée de la Fraise et du
Patrimoine.**

Renseignements touristiques :

Contactez l'Office de Tourisme de Brest métropole océane
Place de la Liberté - 29200 BREST
Tél. 92 98 44 24 96 - Fax : 02 98 44 53 73
contact@brest-metropole-tourisme.fr
www.brest-metropole-tourisme

Antenne de Plougastel Daoulas
4 bis place du Calvaire
29470 PLOUGASTEL DAOULAS

Renseignements pratiques :

Consulter la mairie ou la direction de l'écologie urbaine
à Brest métropole océane

**Illustration de couverture : détail de la mosaïque
située au Musée du Patrimoine et de la Fraise**