



Circuit  
n°2

au fil de la penfeld  
Guilers/Bohars/Gouesnou/Brest nord  
A pied, à cheval, en vtt





**D**e Guilers à Gouesnou en passant par Bohars, ce circuit serpente tantôt en fond de vallée, tantôt sur les coteaux, traversant tour à tour des zones boisées et de vastes zones bocagères. Aux alentours de Guilers, le circuit permet de découvrir les carrières de Kerguillo, la rivière du Tridour, très prisée des pêcheurs de truite, ou encore d'emprunter le tracé de l'ancienne ligne de chemin de fer, qui rejoignait autrefois le Conquet. A Bohars, le promeneur découvrira les moulins de la Penfeld, pour rejoindre Gouesnou où cette rivière prend sa source. Gouesnou doit son nom à un ermite irlandais venu évangéliser la Bretagne. Cette commune possède depuis un temps immémorial le privilège d'assurer la pérennité des limites de son territoire par une procession à caractère religieux, la troménie.



Photo archives AR VARHEKADENN



**K**-hed an hent-mañ hag a bep tu, an natur a ginnig d'an dud, kaerder ar bed : hentoù bordet gant gwez stank, traoniennoù, gwazhioù ; ober a reont eus an droiad-mañ, ul lec'h dudius evit ar bourmenadenn en ur straniñ disoursi e-touez ar bleunioù hag al laboused.



Eus Gwiler da Ouenou, dre Voharz, ez a an droiad krec'h-traoñ : Tro-war-dro Gwiler e vo kavet menleuzioù Kergilio, stêr an Tri Dour, ken brudet he dluzhed, pe c'hoazh roudenn an hent-houarn kozh a yae da Gonk-leon e deroù ar c'hantved.



Tro Gouenou a ra ar ster ivez. Patrom ar parrez a zo un ermit, bet eskob Bro-Leon, mignon da sant Paul Aorelian. Ur boaz kozh e oa ober ur brosesion a-hed harzoù ar barrez, tro ar vinic'hi, da zegas soñj eus douar ar sant.

Brest métropole océane a créé 4 circuits balisés ouverts, sous leur entière responsabilité, aux vététistes, cavaliers et piétons.

Les circuits peuvent se parcourir dans les 2 sens. Ils ne sont balisés que dans un seul (cf. cartes).

# 21 km au fil de la penfeld

**LIAISON du circuit n° 2 au circuit n° 1 :  
7 kilomètres**

**LIAISON du circuit n° 2 au circuit n° 3 :  
11 kilomètres**

**VARIANTES POSSIBLES**

**3 autres circuits sont à votre disposition  
autour de Brest**



1

La fontaine de Saint-Gouesnou de la fin du XVI<sup>e</sup> siècle



2

Le parc de Kerlois à Gouesnou où passe la Penfeld



3

Ruines auprès de la croix commémorative à la mémoire des 42 fusillés du 7 août 1944



4

Motte féodale au bois du Petit Moulin



5

La chapelle de Loguillau était jadis dédiée à Saint Quijau



6






Etang de Kerleguer



7

Passage sur un petit ruisseau à Bohars

## Balisages existants sur le circuit

-  Itinéraire de promenade et de randonnée pédestre
-  Itinéraire de randonnée équestre
-  Itinéraire de randonnée VTT
-  Variante
-  Liaison entre 2 circuits



Liaison du circuit n°2  
au circuit n°3

Liaison du circuit n°2  
au circuit n°1

variante

variante

© IGN - Paris 1996  
Autorisation n° 41.0652  
Carte TOP 25 n° 0417 ET





# RECOMMANDATIONS

Attention au feu en forêt et dans la lande

Restez sur les itinéraires balisés

Passez à distance de tous les animaux,  
ne les effrayez pas

N'abandonnez pas vos détritux,  
emportez un sac poubelle

Respectez les propriétés privées  
et les cultures. Ne cueillez pas les fleurs

Ne retirez pas les fils qui barrent les chemins  
(ils empêchent le bétail de les emprunter  
quand le fermier le conduit au pré)

Vététistes et cavaliers, en toute occasion,  
maîtrisez votre vitesse

Et bien sûr, restez courtois en toutes  
circonstances

## **Renseignements touristiques :**

Contactez l'Office de Tourisme de Brest métropole océane  
Place de la Liberté - 29200 BREST  
Tél. 92 98 44 24 96 - Fax : 02 98 44 53 73  
contact@brest-metropole-tourisme.fr  
www.brest-metropole-tourisme

## **Renseignements pratiques :**

Consulter la mairie ou la direction de l'écologie urbaine  
à Brest métropole océane

Illustration de couverture : La Fontaine de Loguillau