






-  Point de départ : Bourg de Guissény - Place Saint Sezny
-  Office de Tourisme
-  Toilette
-  Attention : Traversée de route fréquentée
-  Limites du site Natura 2000 Guissény

Itinéraires et sens de la balade

Circuit A
 16 km - Difficulté moyenne

Circuit B balisage provisoire en 2014
 20 km - Sans difficulté

Circuit A+B = 35 km



Découvrez la commune de Guissény ...en vous amusant

Sur l'itinéraire **A** (16 km), trouvez les panneaux de bois. Les réponses aux questions suivantes se trouvent tout près de vous...

Point 1 - Place Saint Sezny

Que veut dire l'inscription au fond de la fontaine ?

Point 2 - Croaz Toull (à 200 m de la route)

Quelles sont les essences d'arbres qui font de l'ombre à la croix percée ?

Point 3 - Calvaire de Kergoniou

Dessinez (dans ce carré) la forme des meurtrières qui se trouvent sur les piliers d'entrée du manoir près du calvaire de Kergoniou (*propriété privée*)

Point 4 - Moulin de Brendaouez

Combien de tour fait la queue du dragon du moulin ?

Point 5 - Ranhir

Estimer l'âge et la hauteur de la stèle

Age : _____ Taille : _____

Point 6 - Petit pont de La palud

Quelles sont les deux conditions favorables au bon développement des orchidées à Guissény ?

Point 7 - les Barrachou

Sur votre route, vous trouverez des rochers invitant au rêve, aux légendes. Faites en le tour pour trouver le panneau, et découvrez le nom de ces rochers.

*Coupon réponse à remettre
à l'Office de Tourisme de Guissény,
pour participer au tirage au sort et peut
être gagner de nombreux lots.*



Nom :

Prénom :

Adresse :

Téléphone :

Courriel :

Les **TRO-VELO**, sont des itinéraires balisés pour une balade à vélo, sur les petites routes et les « ribins » du Pays Pagan. Ils vous amènent à la découverte du patrimoine, des paysages et des richesses linguistiques de la Côte des Légendes.

Le **TRO-VELO 2**, en cour d'élaboration, vous propose dès aujourd'hui, un itinéraire en papillon, sur les communes de Guissény et de Kerlouan, afin de répondre à toutes les envies.

Pour La famille ... en Piste à Guissény

En partenariat avec la municipalité de Guissény, nous vous proposons un jeu-découverte sur la petite boucle de 16 km.

Le balisage / Ar Merkoù

Pour vous aider à trouver votre route

Attention itinéraire B balisé provisoirement en 2014 ■■■■■



Tournez à droite
Treiñ a-zehou



Tournez à gauche
Treiñ a-gleiz



Continuité
Kendalc'hit

Recommandations / Diwallit

Attention, vous êtes sous votre propre responsabilité. Il est donc important de respecter le code de la route.

Taolit evezh, pep hini a zo kiriek outañ e-unan. Ret eo deoc'h sentiñ ouzh reolennoù an hentchoù

A noter : Le sentier côtier est interdit aux vélos

Pour plus d'informations / Evit gouzout hiroc'h :

Office de Tourisme Lesneven - Côte des légendes

Lesneven : 02 29 61 13 60
Plouneour Trez : 02 98 83 45 03
Brignogan Plages : 02 98 83 41 08
Village de Meneham : 02 98 83 95 63
Kerlouan : 02 98 83 92 87
Guissény : 02 98 25 67 99
tourisme@lesneven-cotedeslegendes.fr
www.lesneven-cotedeslegendes.fr



Association TI AR VRO – Bro Leon

Lesneven : 02 98 83 30 41
tiarvroleon.org

Avec le soutien



MAISONS BOIS GABRIEL LE YOURC'H

Tro-velo

Er Vro Bagan

Balade

en

Pays Pagan

Guissény - Kerlouan

Jeu-découverte

En piste à Guissény



© Marc Lettissier



16 km

20 km

35 km

Pays de Lesneven - Côte des Légendes

